

## METSAINVENTEERIMISE ANDMED

Maakond: Pärnu  
Vald: Tori  
Küla: Kilksama  
ID(d): 16

Maaüksus: **Otti**  
Kinnistu number: 1107806  
Katastritunnus: 80901:001:0756  
Üldpindala: 0,98 ha

**Metsamaa pindala:**  
lagedad alad  
selguseta alad  
puistud

**0,94 ha, sellest:**  
0,17 ha

0,77 ha, sellest:

kuusikud	0,59 ha	121 tm
haavikud	0,18 ha	48 tm

Kasvava metsa tagavara: 185 tm      197 tm/ha  
Tagavara juurdekasv: 6 tm aastas

Välitööd tegi: Eho Unne, 05.03.2025 - 06.03.2025  
Kava on koostatud: 12.03.2025 (ID: 21665-22026)

Metsabüroo OÜ (reg. kood 10908249), Järvevana tee 9, Tallinn  
e-post: info@metsabyroo.ee, telefon 61 090 61














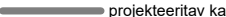


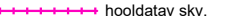





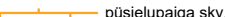

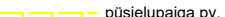





Co-financed by the Connecting Europe  
Facility of the European Union


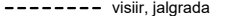

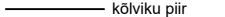

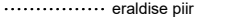

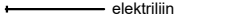
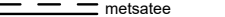
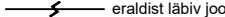

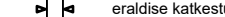









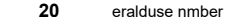



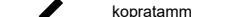
KITSENDUSTE PLAAN  
Pärnu maakond  
Tori vald  
Otti kinnistu

0 50 100 150 200 250m  
Mõõt 1:5 000

Kitsendused ja looduskaitseobjektid

	kalda pv.		kalda pv.
	kaitseala skv.		püsielupaiga skv.
	kaitseala pv.		püsielupaiga pv.
	hoiuala		ranna pv.
	üksikobjekt		muud kitsendused
	kaitseala välispiir		hoiuala
	reservaat		projekteeritav kaitseala
	looduslik skv.		vääriselupaik
	hooldatav skv.		üksikobjekt
	piiranguvöönd		loomad I kategooria
	püsielupaik		loomad II kategooria
	püsielupaiga skv.		taimed I kategooria
	püsielupaiga pv.		taimed II kategooria
	kultuurimälestis		pärandkultuuri objekt

Leppemärgid

	maakonna piir		visiir, jalgrada
	valla piir		kõlviku piir
	katastriüksuse piir		eraldise piir
	kruusatee		elektriliin
	metsatee		eraldist läbiv joon
	pinnaste		eraldist katkestus
	trass, siht		tiik
	vana kraav		truup
	kraav, oja, kaldajoon		märkimisväärne puu
	kraav, jõgi 6...10m		52001:001:0021 katastritunnus
	kraav trassiga		20 eralduse number
	söödaplats		jahikantsel
	soolak		koprattamm

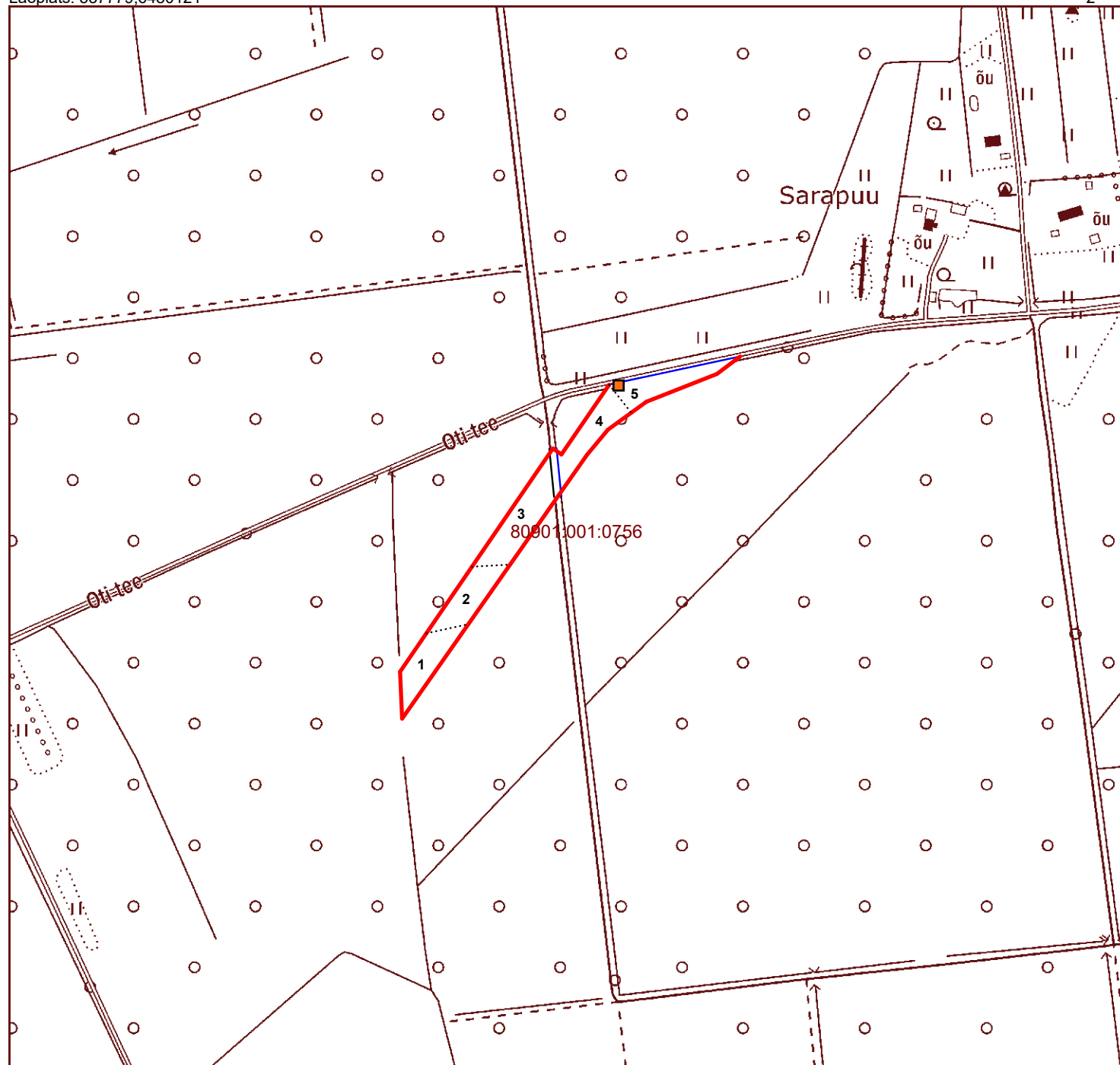
Aluskaart: Riigi Maa-amet

Looduskaitse info: EELIS, jaanuar 2024























































Metsabüroo OÜ

Laoplatz: 537779,6480121

2

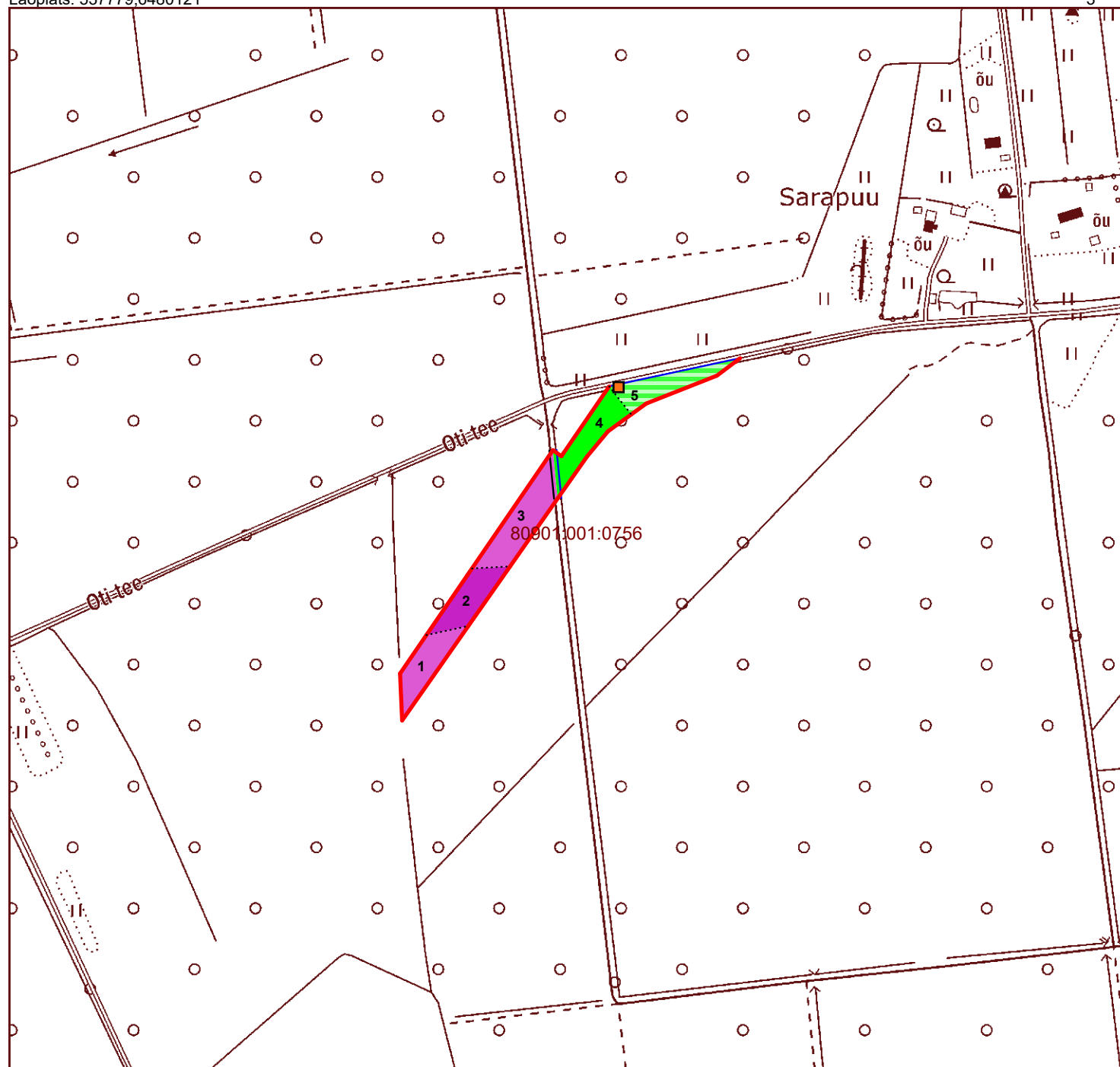


Mõõt 1:5 000

Puuliik	Lagedad alad	Selguseta alad	Nooren-dikud	Latimetsad	Keskealised metsad	Valmivad ja küpsed
Mänd						
Kuusk						
Kask						
Haab						
Sanglepp						
Hall lepp						
Tamm						
Saar						
Teised						

	maakonna piir		visiir, jalgrada
	valla piir		kõlviku piir
	katastrüüksuse piir		eraldise piir
	kruusatee		elektriliin
	metsatee		eraldist läbiv joon
	pinnastee		eraldise katkestus
	trass, siht		tiik
	vana kraav		truup
	kraav, oja, kaldajoon		märkimisväärtus puu
	kraav, jõgi 6...10m	<b>52001:001:0021</b>	katastritunnus
	kraav trassiga	<b>20</b>	eralduse nmbre
	söödaplats		jahikantsel
	soolak		kopratamm

Looduskaitse info: EELIS, jaanuar 2024

**Metsabüroo OÜ**

## TAKSEERKIRJELDUS

Tori vald, Otti maaüksus, 80901:001:0756

Er. nr.	Pindala ha	Rinne	Kooseisu					Boni-teet	Kasvu-koha-tüüp	H100 m	Täius %	G m <sup>2</sup>	Puude arv tk/ha	Tagavara		Juurdekasv		Raie %	Likv. puit tm	Tarbe puidu %	Kavandatud metsamajanduslikud tööd Takseeritud
			%	Puu-liik	Pärit-olu	Vanus a	H m	D cm						tm/ha	tm/er	tm/ha/a	tm/er/a				
1	0,18	Keskealine mets							1A Jm	33				202	36	10,6	1,9		31	92	05.03.2025
		Kaalutud I rinde vanus 45 aastat, raievanus 60 aastat																			
	1	75 Ku i		45	20	18					70	21			27						
		25 Ks s		45	18	16									9						
		Kultuurpuistu																			
		Tehtud: 2025 a. Ks harvendusraie																			
2	0,17	Küps mets							2 K-An	25				197	34	5,5	0,9		28	85	05.03.2025
		Kaalutud I rinde vanus 80 aastat, raievanus 80 aastat																			
	1	81 Ku s		80	22	24					50	17			25						
		11 Sa s		80	22	24									3						
		4 Ks s		80	25	24									1						
		2 Hb s		80	26	34									1						
		2 Lm s		60	20	18									1						
	2	83 Ku s		50	12	12					8	2			2						
		17 Sa s		25	14	10									0						
		Lamapuit												5	1						
		Kahjustus: põder, aste tugev, 10% I rinde 80 a. Ku																			
		Vanus ebaühtlane, täius või liitus ebaühtlane																			
		Tehtud: Ku aegjärgne raie																			
3	0,24	Keskealine mets							1A Jm	33				212	51	10,7	2,6		43	93	06.03.2025
		Kaalutud I rinde vanus 45 aastat, raievanus 60 aastat																			
	1	52 Ku i		45	20	18					67	21			26						
		48 Ks s		45	23	16									24						
		Kultuurpuistu																			
		Kooseis ebaühtlane																			
		Tehtud: 2025 a. Ks harvendusraie																			

Eraldisel esimesena märgitud puuliik on peapuuliik

Tori vald, Otti maaüksus, 80901:001:0756

Er. nr.	Pind-ala ha	Rinne	Kooseisu						Bo-ni-teet	Kasvu-koha-tüüp	H100 m	Täius %	G m <sup>2</sup>	Puude arv tk/ha	Tagavara		Juurdekasv		Raie %	Likv. puit tm	Tarbe puidu %	Kavandatud metsamajanduslikud tööd Takseeritud
			%	Puu-liik	Pärit-olu	Vanus a	H m	D cm							tm/ha	tm/er	tm/ha/a	tm/er/a				
4	0,18	Küps mets							1A	K-Nd	32				269	48	4,9	0,9		42	73	06.03.2025
		Kaalutud I rinde vanus 76 aastat, raievanus 43 aastat																				
	1	43	Hb	s		75	30	42				49	18				17					
		33	Ks	s		75	26	32									13					
		14	Ku	s		90	26	34									5					
		8	Ma	s		90	27	30									3					
		2	Sa	s		75	23	24									1					
	2	93	Ku	s		60	15	14				24	7				9					
		7	Va	s		30	14	12									1					
		Kahjustus: haavataelik, aste tugev, 50% I rinde 75 a. Hb																				
		Täius või liitus ebaühtlane																				
		Tehtud: 2025 a. Hb sanitaarraie																				
5	0,17	Lage ala							1	K-An					91	16				13	94	06.03.2025
	Y	60	Hb	s		75	28	36					106				9					
		24	Sa	s		75	23	38									4					
		13	Ks	s		75	24	24									2					
		3	Ku	s		60	16	14									0					
		Tehtud: 2025 a. lageraie																				

Eraldisel esimesena märgitud puuliik on peapuuliik